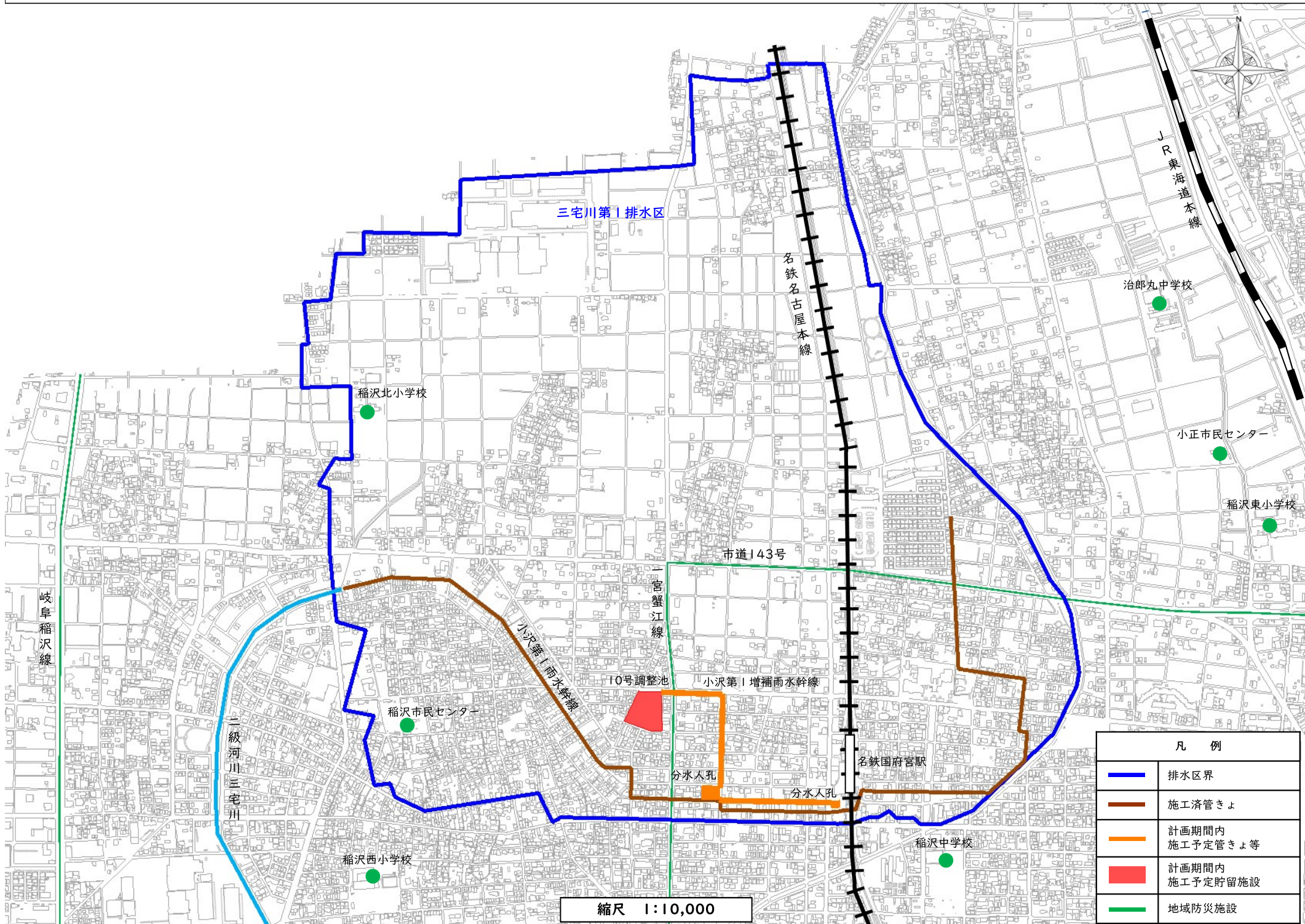





# 三宅川第Ⅰ排水区大規模雨水処理施設整備事業 位置図



凡 例	
	排水区界
	施工済管さよ
	計画期間内 施工予定管さよ等
	計画期間内 施工予定貯留施設
	地域防災施設

縮尺 1:10,000