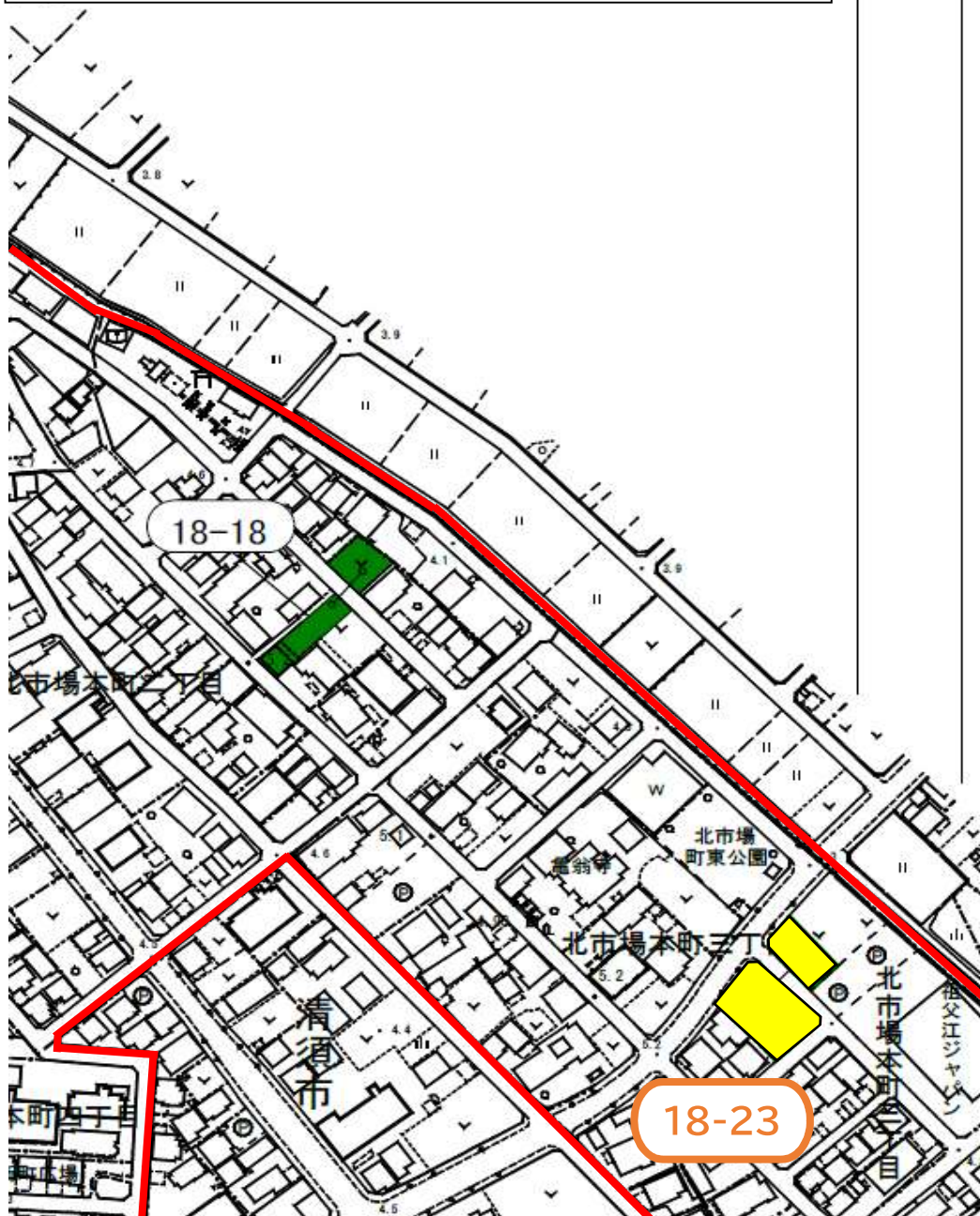
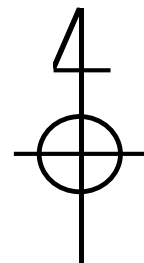


【計画図1】 縮尺 1/2,500

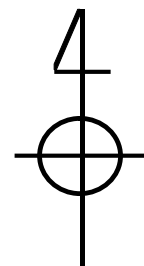
-85.0



凡 例	
	市 街 化 区 域 境 界 線
	既 存 の 生 産 緑 地 地 区
	除 外 す る 生 産 緑 地 地 区

18-23	増減	理由
一団数	-1団地	30年経過による制限解除
面積	-1,003.32㎡	

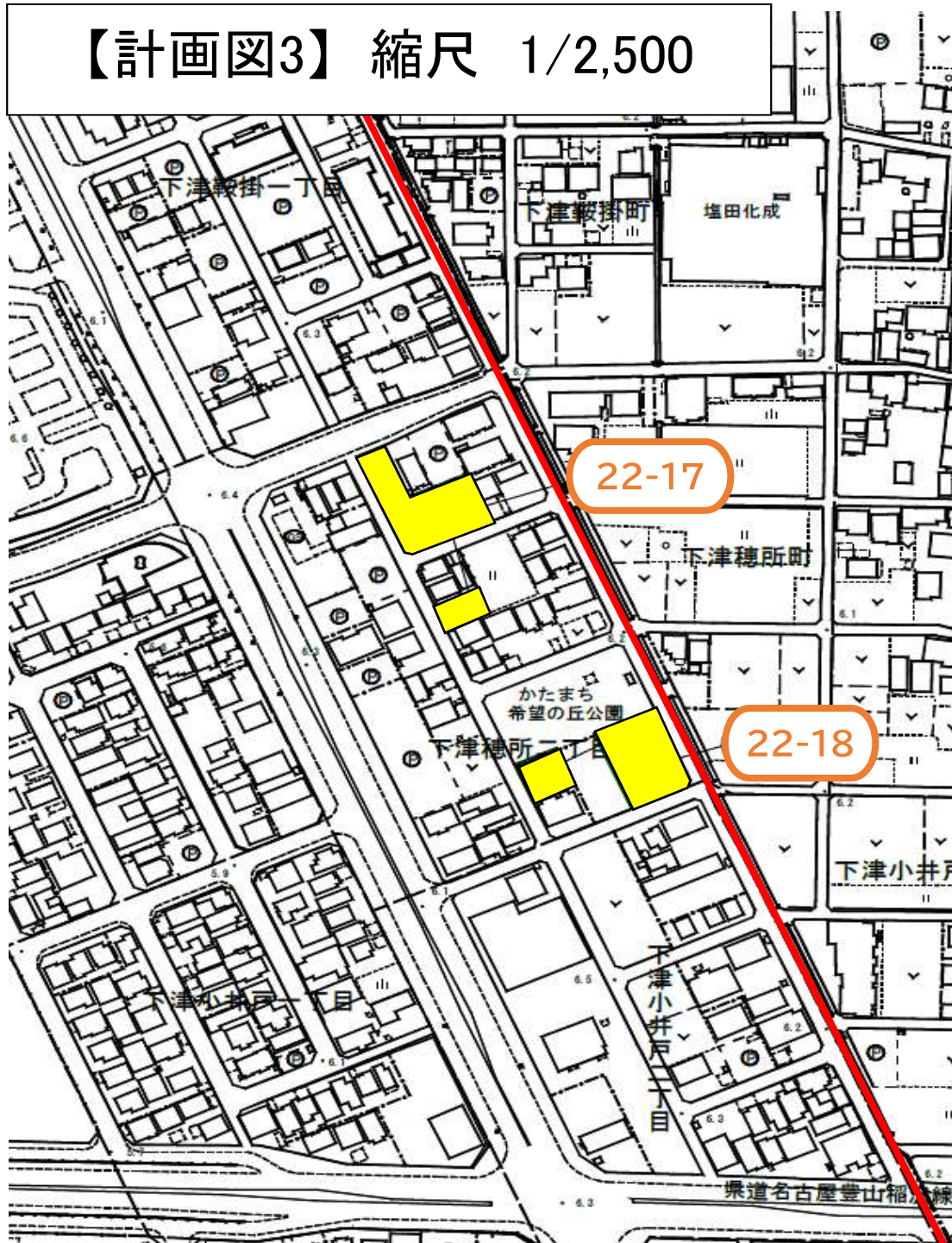
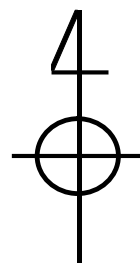
【計画図2】 縮尺 1/2,500





凡 例	
	市 街 化 区 域 境 界 線
	既 存 の 生 産 緑 地 地 区
	除 外 す る 生 産 緑 地 地 区

22-13	増減	理由
一団数	なし	30年経過による制限解除
面積	-241.99㎡	

【計画図3】 縮尺 1/2,500



凡 例	
	市街化区域境界線
	除外する生産緑地地区

22-17	増減	理由
一団数	-1団地	30年経過による制限解除 面積要件を欠くことによる制限解除
面積	-1,286.93㎡	
22-18	増減	理由
一団数	-1団地	主たる従事者故障による制限解除 面積要件を欠くことによる制限解除 地積更正
面積	-1,205.66㎡	

稲沢市全域				
	変更前	変更後	増減	理由
一団数	68団地	65団地	-3団地	30年経過による制限解除 主たる従事者死亡・故障による制限解除 面積要件を欠くことによる制限解除 地積更正
面積	8.6ha (85,786.17㎡)	8.2ha (82,048.27㎡)	-0.4ha (-3737.90㎡)	