

1市2町の地勢・自然環境

位置

▼1市2町の名古屋圏における位置



1市2町は、ほぼわが国の地理的中心に位置し、その全域が中部圏の中心都市である名古屋市の都心部から10~20km圏内に含まれています。

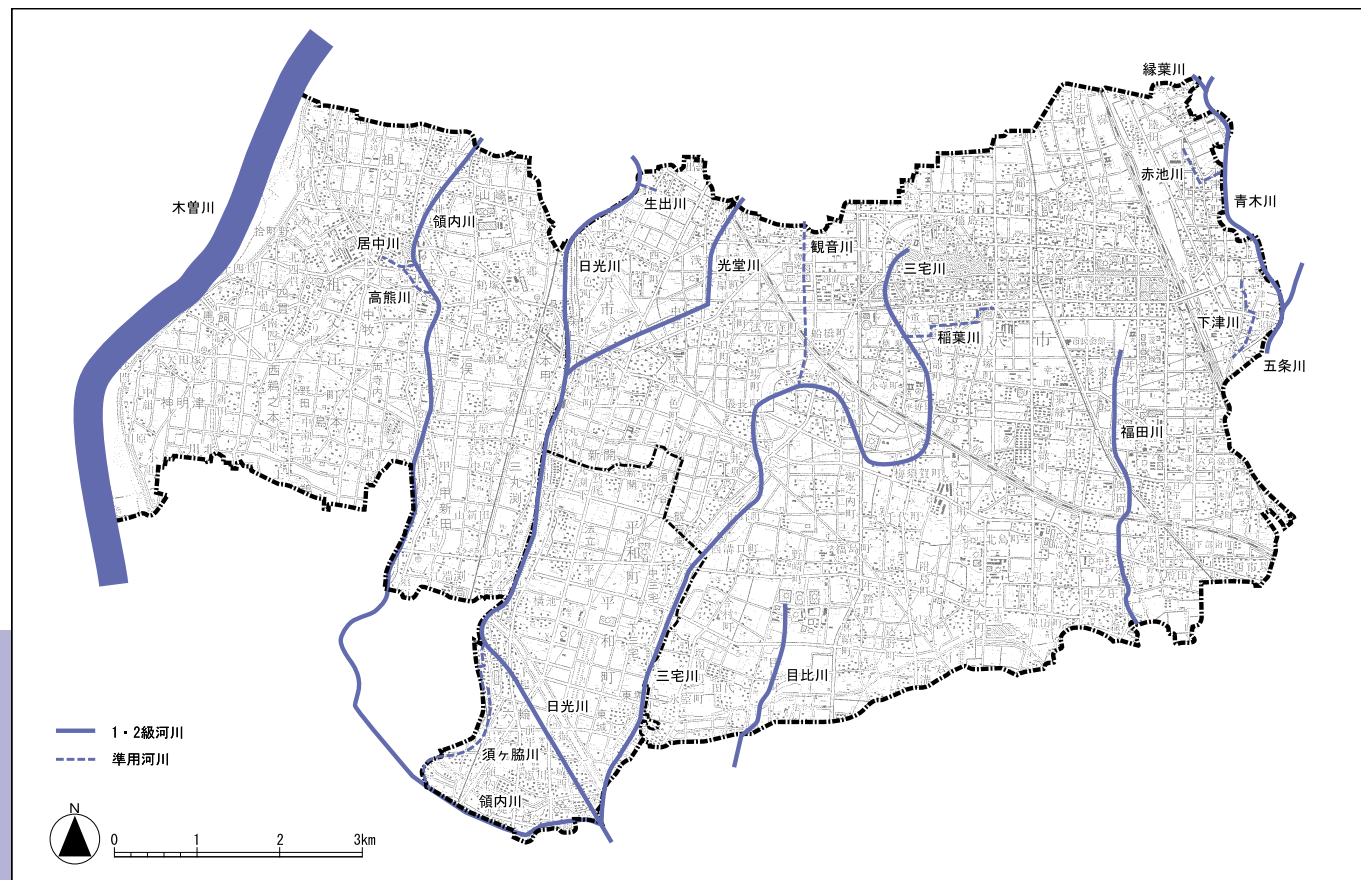
自然環境

1市2町は、年間を通じて温和な気候と降雨に恵まれています。

1市2町の西端は、わが国有数の大河である木曾川に接し、地域内には、尾張西部の代表的な河川である日光川をはじめとする多くの中小河川が流れています。

地域を分断する山地もなく生産性の高い平坦な地形に恵まれています。

▼1市2町の河川

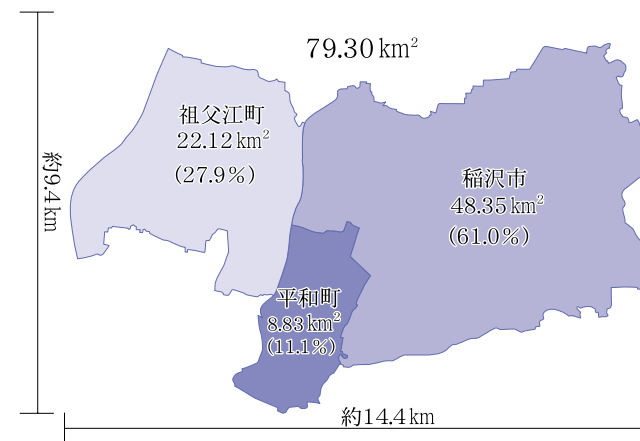


総面積

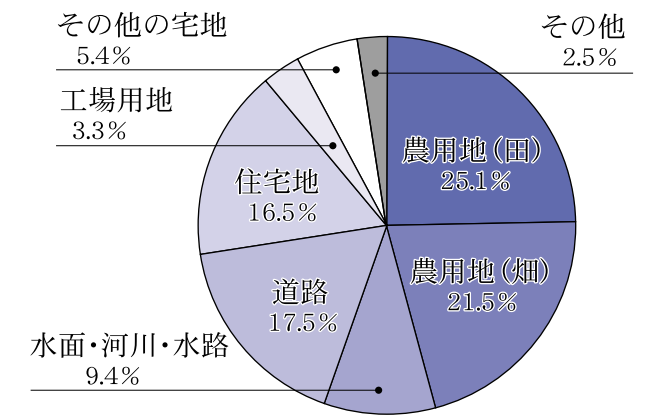
1市2町は、東西約14.4km、南北約9.4kmの広がりを持ち、西尾市、犬山市を上回る県内第22位に相当する79.30km²の面積を有しています。

地目別にみると、農用地や河川・水路等が全体の過半を占めており、大都市近郊にありながら水と緑に恵まれているという特徴をもっています。

▼1市2町の面積・広がり



▼1市2町の総面積の地目別内訳 (平成13年)
資料:「土地に関する統計年報」愛知県企画振興部



▼稲沢公園 (稲沢市)

緑あふれる憩いの場 朝日の中の森林浴



▼日光川桜並木 (平和町)

日光川の堤防に咲き誇るソメイヨシノ



▼木曾三川公園ワイルドネイチャープラザ

家族連れやウインドサーファーの集いの場として賑わう国営公園

