

## 『稲沢市コミュニティバス運行事業計画』変更案について

## 1 変更する項目

路線名	変更内容
稲沢中央線、平和線	停留所の新設
祖父江・稲沢線	停留所の移設及び運行経路の一部変更
千代田線	停留所の移設
平和線	停留所の新設・移設及び運行経路の一部変更

## 2 変更理由

名鉄バス株式会社と共同運行している稲沢中央線の利便性向上を図るため、同線上に停留所を新設するため。

平成29年5月8日から祖父江支所が現保健センター祖父江支所、平和支所が旧平和町保健センター跡地へ機能移転することに伴い、祖父江・稲沢線、平和線の停留所の新設・移設及び運行経路の一部変更の必要が生じたため。

また、目比区より現在の千代田線における停留所「目比」の設置位置変更に係る要望に伴い、同停留所を移設する必要が生じたため。

## 3 変更内容

(1) 実施予定日 平成29年5月8日(月)

(2) 変更項目等

(ア) 新規停留所「国分団地西(仮称)」の設置

路線：稲沢中央線 アピタ稲沢店系統

区間：アピタ稲沢店 → 【新設：国分団地西(仮称)】 → 国分団地

	変更案
運行路線	別紙「運行路線拡大図 資料番号1-1」参照
運行距離	1.9km

路線：平和線

区間：アピタ稲沢店 → 【新設：国分団地西(仮称)】 → 矢合観音北

	変更案
運行路線	別紙「運行路線拡大図 資料番号1-1」参照
運行距離	2.0km

(イ) 現行の停留所「祖父江支所」の移設及び路線変更

路線：祖父江・稲沢線 ふれあいの郷系統

区間：善光寺南 → 【移設：祖父江中学校北（仮称）】 → 祖父江口

	現行	変更案
運行路線	別紙「運行路線拡大図 資料番号1-2」参照	同左
運行距離	1.4km	1.3km

路線：祖父江・稲沢線 地泉院系統

区間：中牧 → 【移設：祖父江中学校北（仮称）】 → 祖父江の森

	現行	変更案
運行路線	別紙「運行路線拡大図 資料番号1-2」参照	同左
運行距離	2.3km	2.2km

(ウ) 現行の停留所「祖父江町体育館」の移設及び路線変更

路線：祖父江・稲沢線 ふれあいの郷系統

区間：鶴塚 → 【移設：祖父江支所（仮称）】 → 稲沢厚生病院

	現行	変更案
運行路線	別紙「運行路線拡大図 資料番号1-3」参照	同左
運行距離	1.8km	1.7km

路線：祖父江・稲沢線 地泉院系統

区間：祖父江の森 → 【移設：祖父江支所（仮称）】 → 稲沢厚生病院

	現行	変更案
運行路線	別紙「運行路線拡大図 資料番号1-3」参照	同左
運行距離	1.8km	1.7km

(エ) 現行の停留所「平和支所・らくらくプラザ」の移設及び路線変更

路線：平和線

区間：平和工業団地 → 【移設：らくらくプラザ（仮称）】 → 平和支所（仮称）

	現行	変更案
運行路線	別紙「運行路線拡大図 資料番号1-4」参照	同左
運行距離	1.5km	1.6km

(オ) 新規停留所「平和支所（仮称）」の設置及び路線変更

路 線：平和線

区 間：らくらくプラザ（仮称） → 【新設：平和支所（仮称）】 → 下三宅

	変更案
運行路線	別紙「運行路線拡大図 資料番号1-5」参照
運行距離	1. 3km

(カ) 現行の停留所「目比」の移設

路 線：千代田線

区 間：野崎 → 【移設：目比】 → 田代団地北

	現行	変更案
運行路線	別紙「運行路線拡大図 資料番号1-6」参照	同左
運行距離	1. 7km	同左

(3) 時刻表 変更案に応じて適宜対応するものとする。

(4) 利用料金 既存のとおりとする。

# バス運行路線図 変更案



- |                    |                     |
|--------------------|---------------------|
| ① 稲沢中央線 アピタ稲沢店系統   | 【区間：アピタ稲沢店～JR稲沢駅西口】 |
| ② 稲沢中央線 矢合系統       | 【区間：矢合観音～JR稲沢駅西口】   |
| ③ 祖父江・稲沢線 ふれあいの郷系統 | 【区間：ふれあいの郷～稲沢市民病院】  |
| ④ 祖父江・稲沢線 地泉院系統    | 【区間：地泉院～稲沢市民病院】     |
| ⑤ 下津・大里東線          | 【区間：下津市民センター～大里駅】   |
| ⑥ 大里西線             | 【区間：大里西市民センター～国府宮駅】 |
| ⑦ 千代田線             | 【区間：勝幡駅～稲沢市民病院】     |
| ⑧ 平和線              | 【区間：勝幡駅～稲沢市役所】      |
| ● バス停留所            |                     |
| ⬢ タクシー乗り場          |                     |

(ア) 新規停留所「国分団地西(仮称)」の設置

- 変更内容 停留所の新設
- 区間: [稲沢中央線 アピタ稲沢店系統] アピタ稲沢店 → 【新設:国分団地西(仮称)】 → 国分団地  
[平和線] アピタ稲沢店 → 【新設:国分団地西(仮称)】 → 矢合観音北



- 隣接地権者 停留所設置について支障なし
- 道路管理者 停留所設置について支障なし
- 公安委員会 交通安全上の支障については特に問題なし

停留所「国分団地西(仮称)」【道路東側】

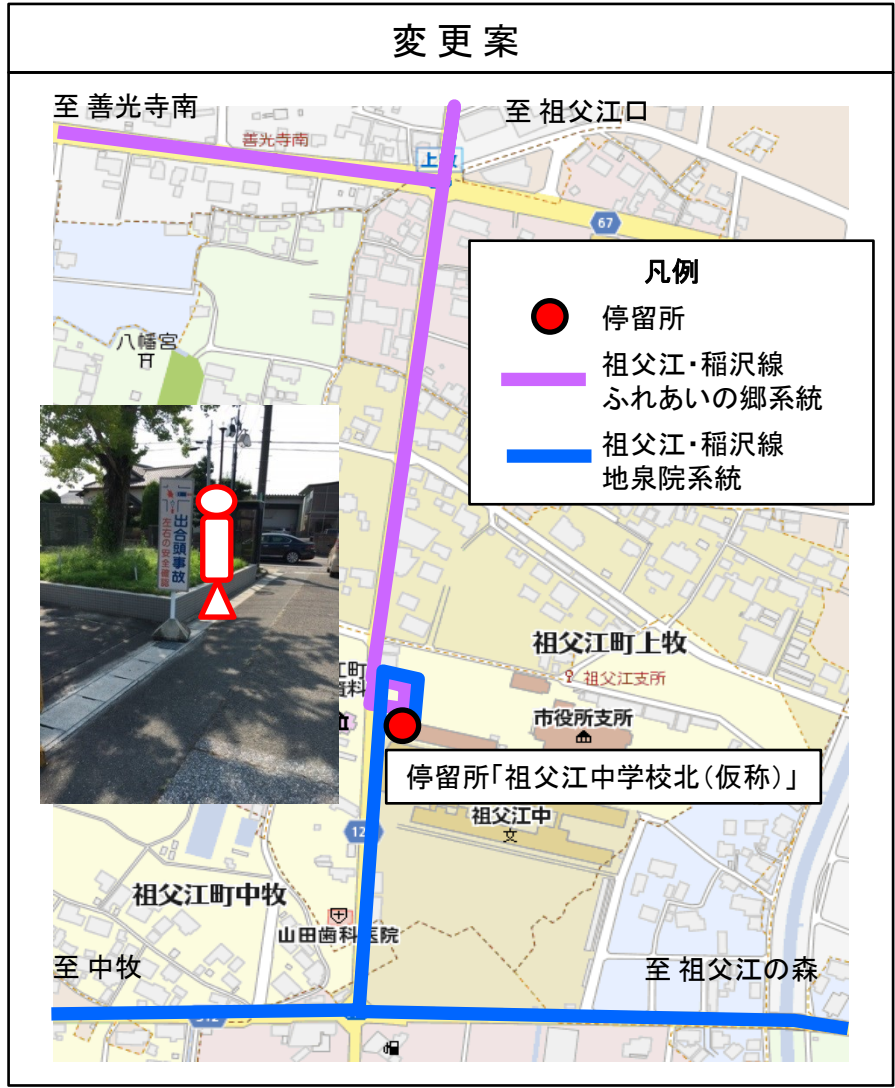
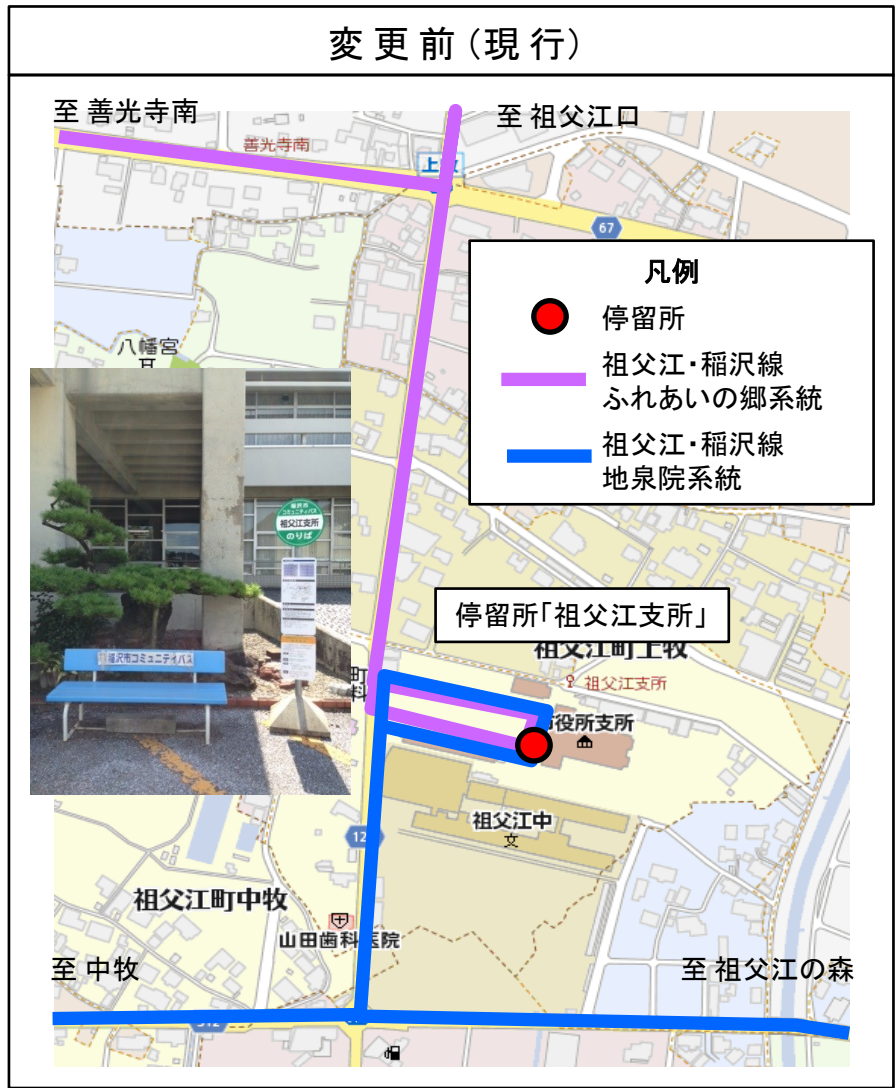


停留所「国分団地西(仮称)」【道路西側】



(イ) 現行の停留所「祖父江支所」の移設及び路線変更

- 変更内容 停留所の移設及び路線の変更
- 区間:〔祖父江・稲沢線 ふれあいの郷系統〕 善光寺南 → 【移設:祖父江中学校北(仮称)】 → 祖父江口  
〔祖父江・稲沢線 地泉院系統〕 中牧 → 【移設:祖父江中学校北(仮称)】 → 祖父江の森



- 地権者 停留所設置について支障なし
- 公安委員会 交通安全上の支障については特に問題なし

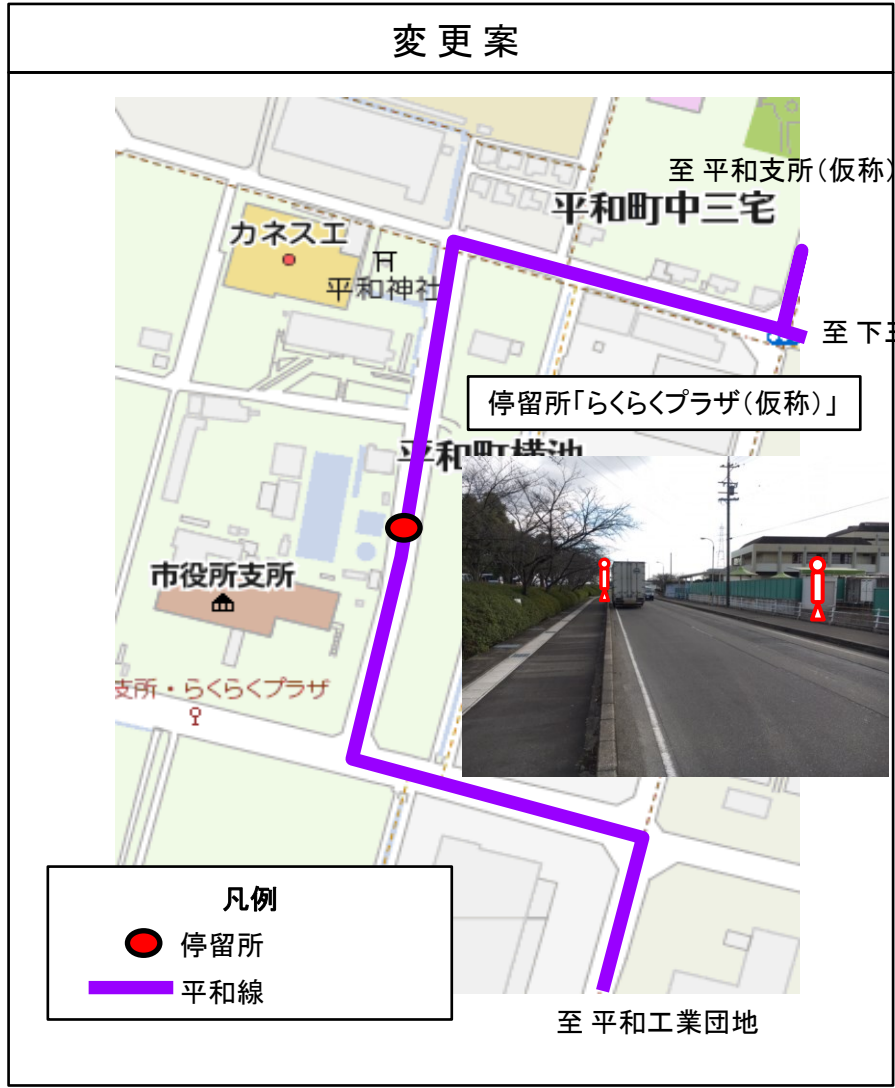
(ウ) 現行の停留所「祖父江町体育館」の移設及び路線変更

- 変更内容 停留所の移設及び路線の変更
- 区間:〔祖父江・稲沢線 ふれあいの郷系統〕 鶴塚 → 【移設:祖父江支所(仮称)】 → 稲沢厚生病院
- 〔祖父江・稲沢線 地泉院系統〕 祖父江の森 → 【移設:祖父江支所(仮称)】 → 稲沢厚生病院



- 地権者 停留所設置について支障なし
- 公安委員会 交通安全上の支障については特に問題なし

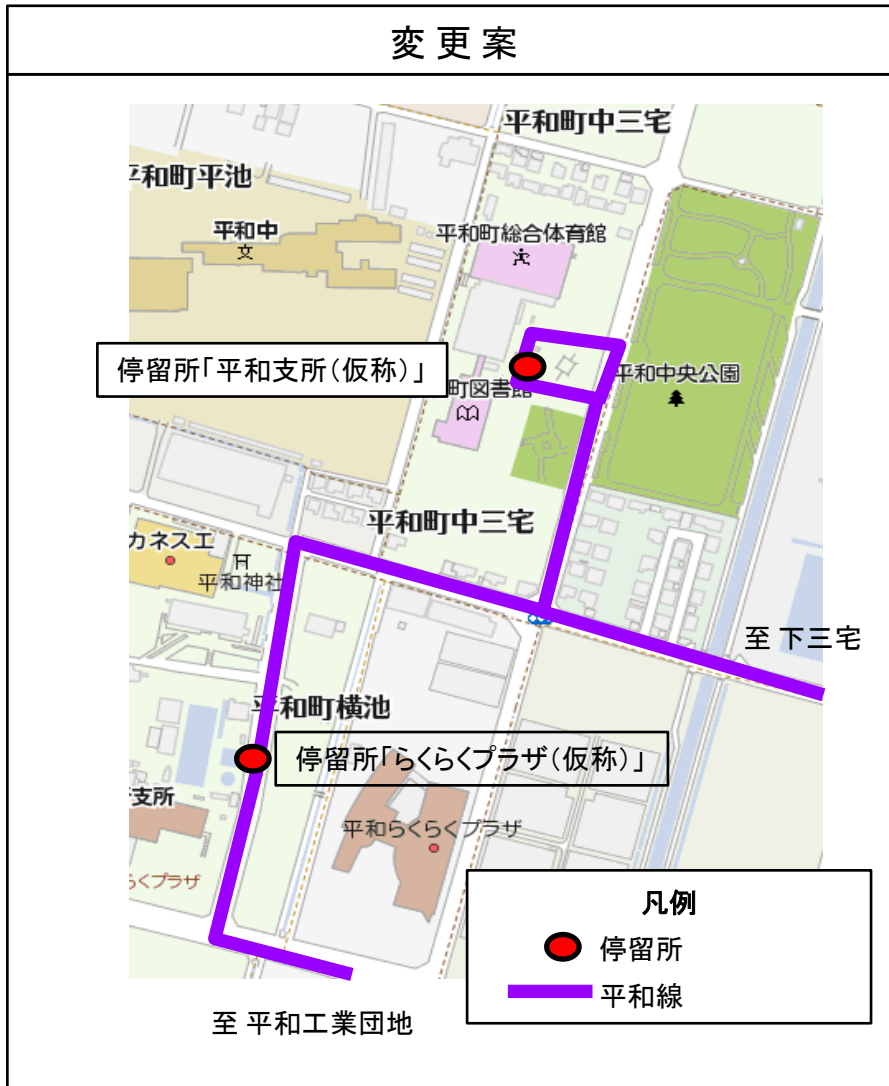
(エ) 現行の停留所「平和支所・らくらくプラザ」の移設及び路線変更  
 ■ 変更内容 停留所の移設及び路線の変更  
 ■ 区間:平和工業団地 → 【移設:らくらくプラザ(仮称)】 → 平和支所(仮称)




- 隣接地権者 停留所設置について支障なし
- 道路管理者 停留所設置について支障なし
- 公安委員会 交通保安上の支障については特に問題なし



- (才) 新規停留所「平和支所(仮称)」の設置及び路線変更
- 変更内容 停留所の新設及び路線の変更
- 区間:らくらくプラザ(仮称) → 【新設:平和支所(仮称)】 → 下三宅



停留所「平和支所(仮称)」



- 地権者 停留所設置について支障なし
- 公安委員会 交通保安上の支障については特に問題なし

(カ) 現行の停留所「目比」の移設  
 ■ 変更内容 停留所の移設  
 ■ 区間:野崎 → 【移設:目比】 → 田代団地北



- 隣接地権者 停留所設置について支障なし
- 道路管理者 停留所設置について支障なし
- 公安委員会 交通安全上の支障については特に問題なし