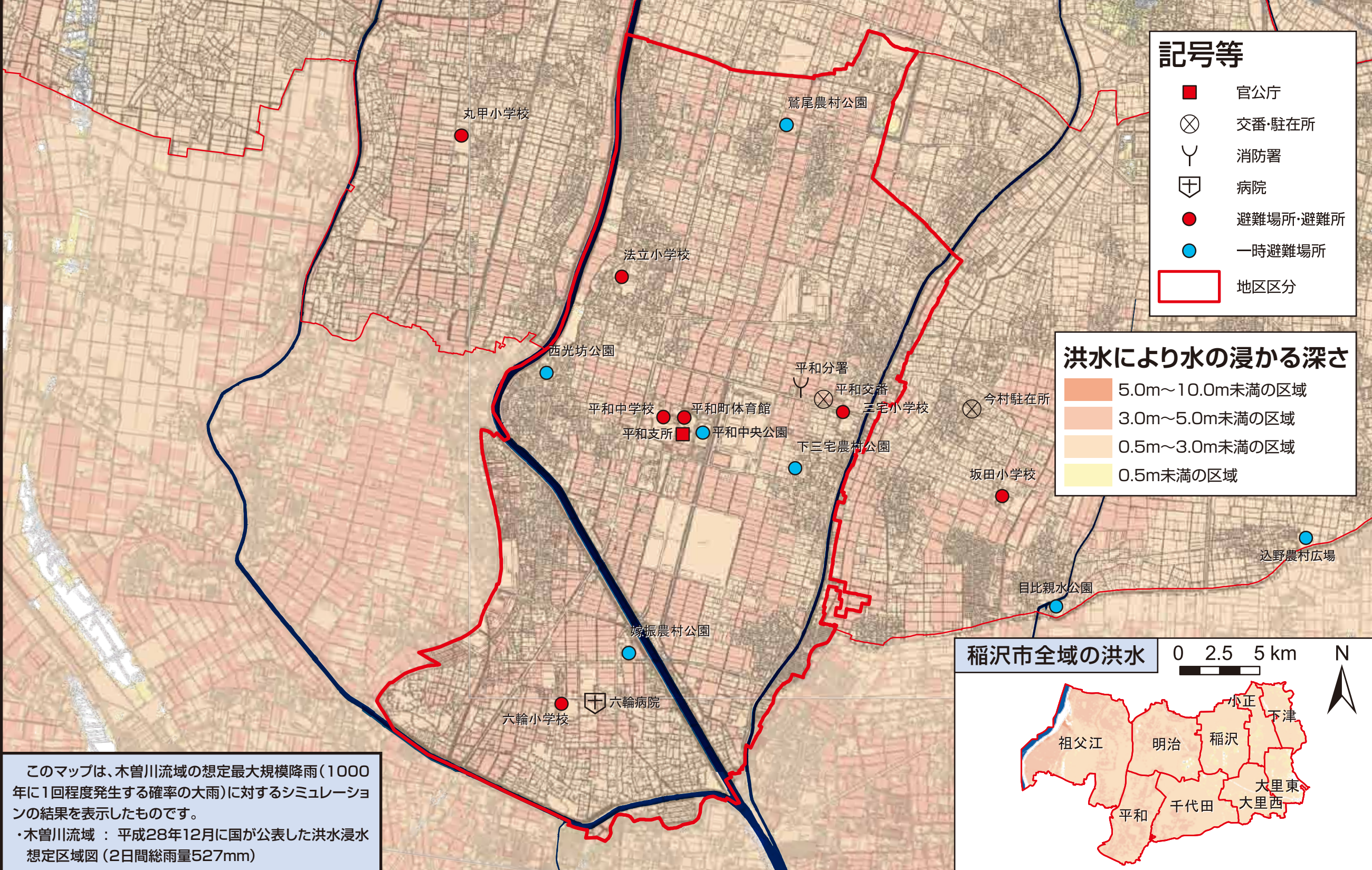
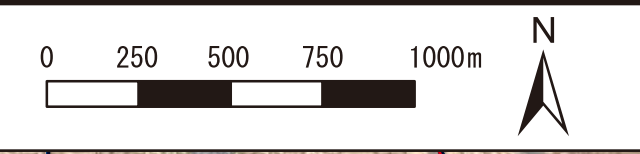


# 洪水ハザードマップ [平和地区] 木曾川が氾濫した場合の洪水浸水想定区域図

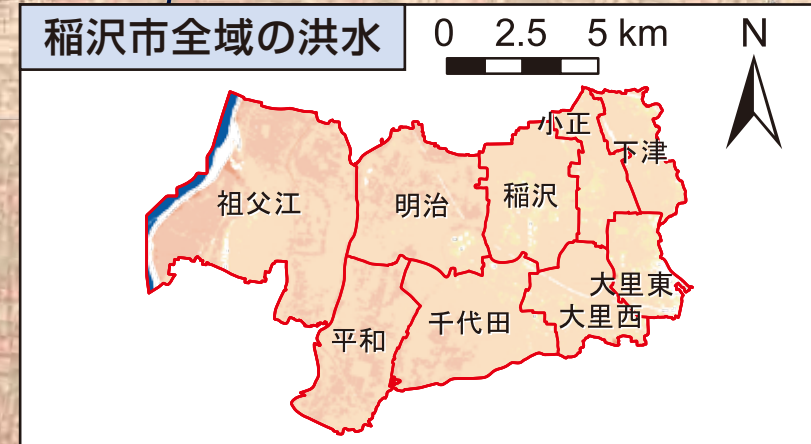


### 記号等

- 官公庁
- ⊗ 交番・駐在所
- Y 消防署
- ⊕ 病院
- 避難場所・避難所
- 一時避難場所
- 地区区分

### 洪水により水の浸かる深さ

- 5.0m～10.0m未満の区域
- 3.0m～5.0m未満の区域
- 0.5m～3.0m未満の区域
- 0.5m未満の区域



このマップは、木曾川流域の想定最大規模降雨(1000年に1回程度発生する確率の大雨)に対するシミュレーションの結果を表示したものです。  
 ・木曾川流域：平成28年12月に国が公表した洪水浸水想定区域図(2日間総雨量527mm)