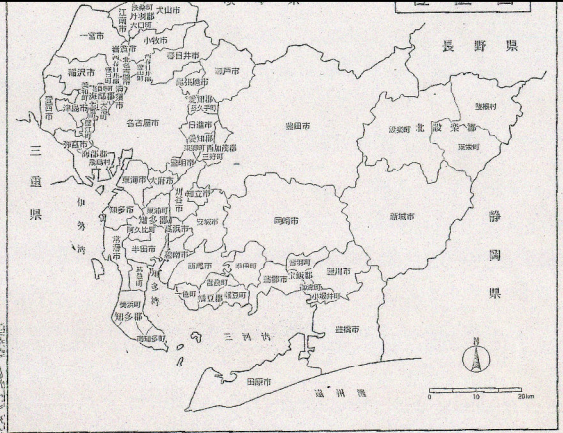
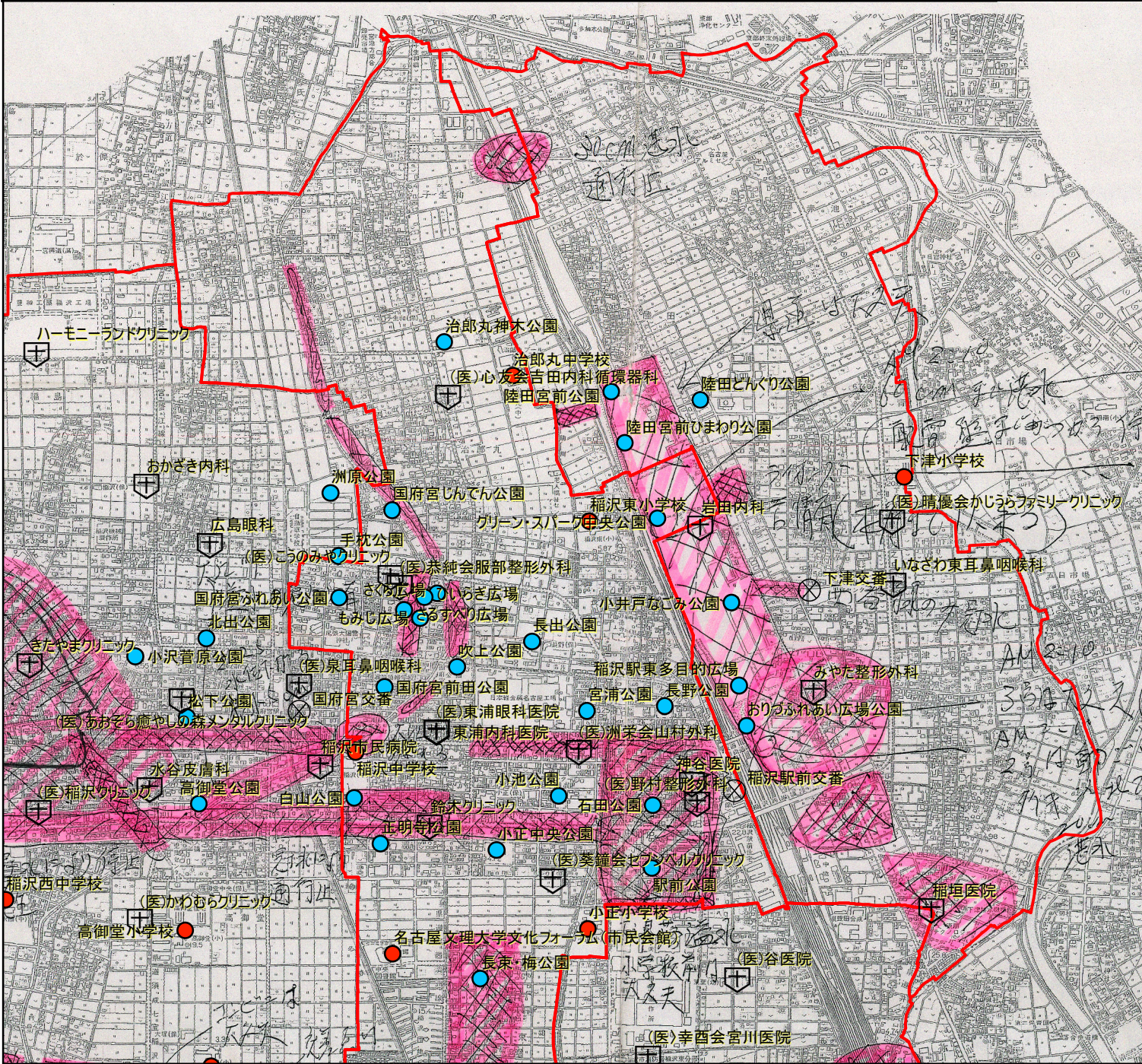
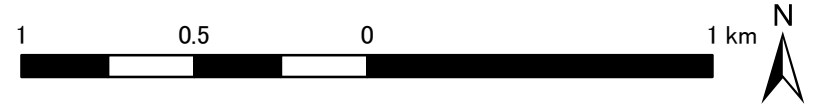


豪雨による冠水分布 (H20.8.30実績)  
【下津地区】

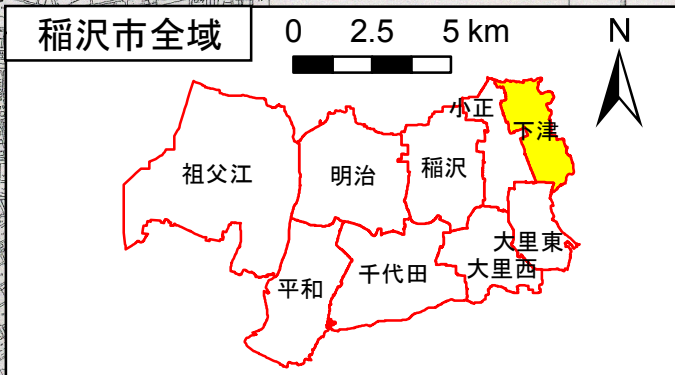
このマップは、下津地区付近の平成20年8月30日に生じた豪雨による冠水分布の実績を表示しています。



**記号等**

- ⊗ 警察署・交番
- ⊕ 病院・医院
- 一時避難場所
- 避難場所・避難所
- 地区区分

**豪雨による冠水場所**



七年四月作成 平成十八年九月修正

-81.0  
-80.65(187)

-82.0  
-81.65(120)

-83.0  
-82.65(197)