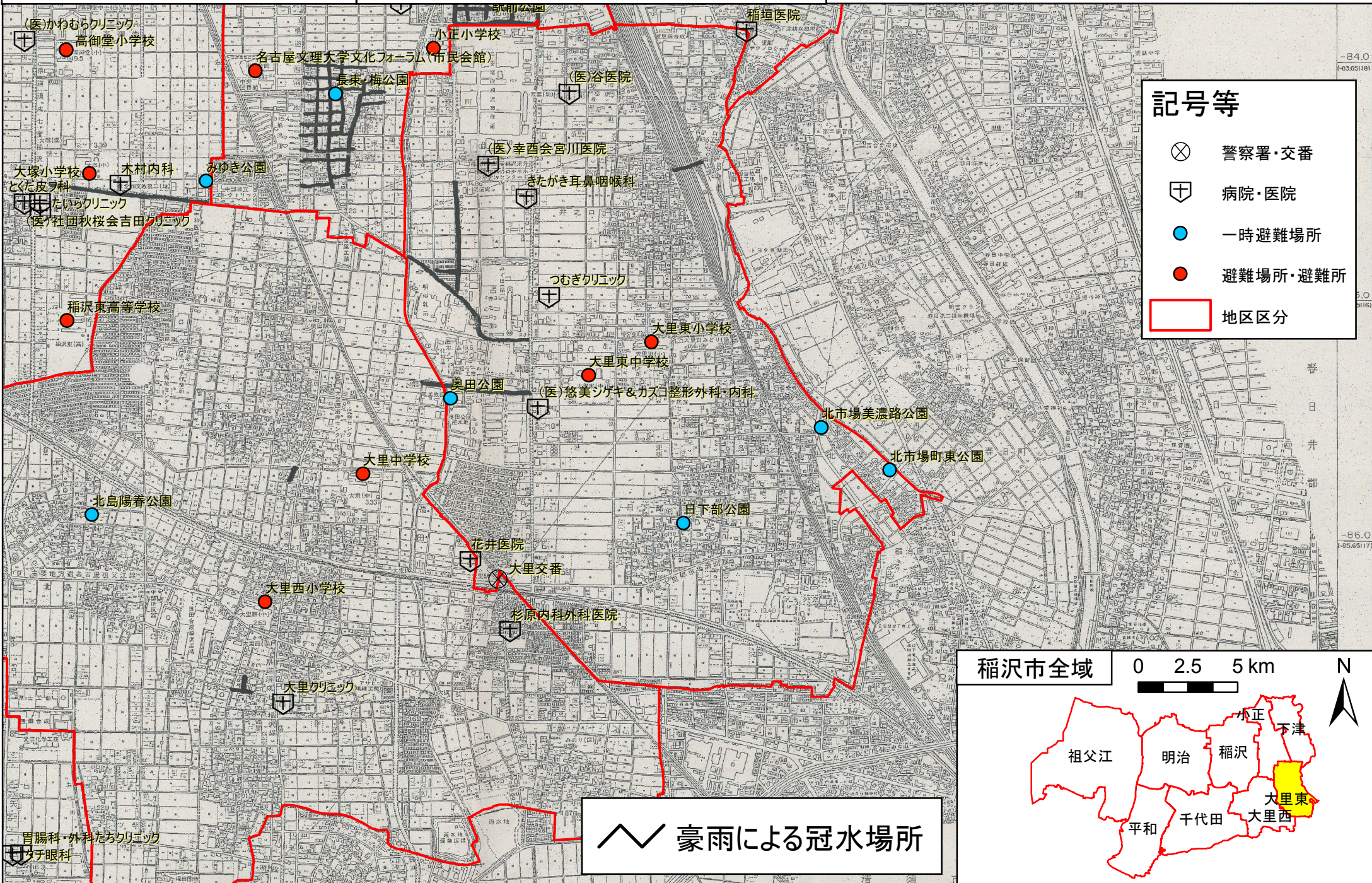
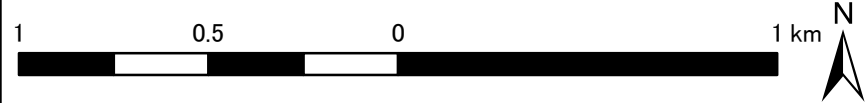


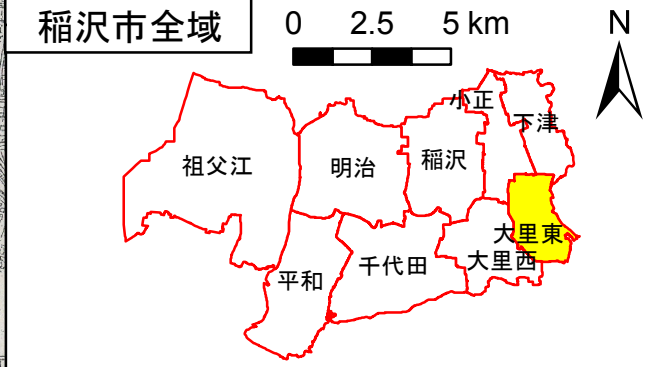
豪雨による冠水分布 (H20.8.29実績)  
【大里東地区】

このマップは、大里東地区付近の平成20年8月29日に生じた豪雨による冠水分布の実績を表示しています。



### 記号等

- ⊗ 警察署・交番
- ⊕ 病院・医院
- 一時避難場所
- 避難場所・避難所
- 地区区分



〰 豪雨による冠水場所