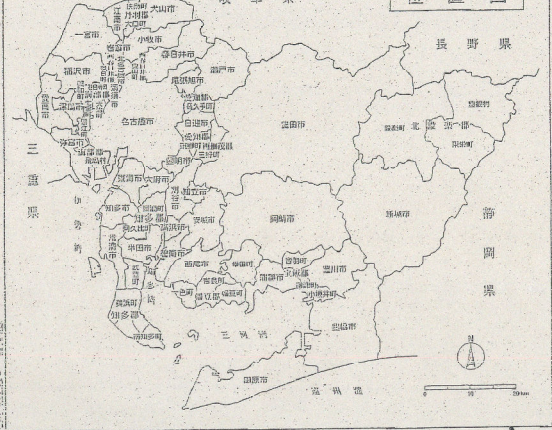
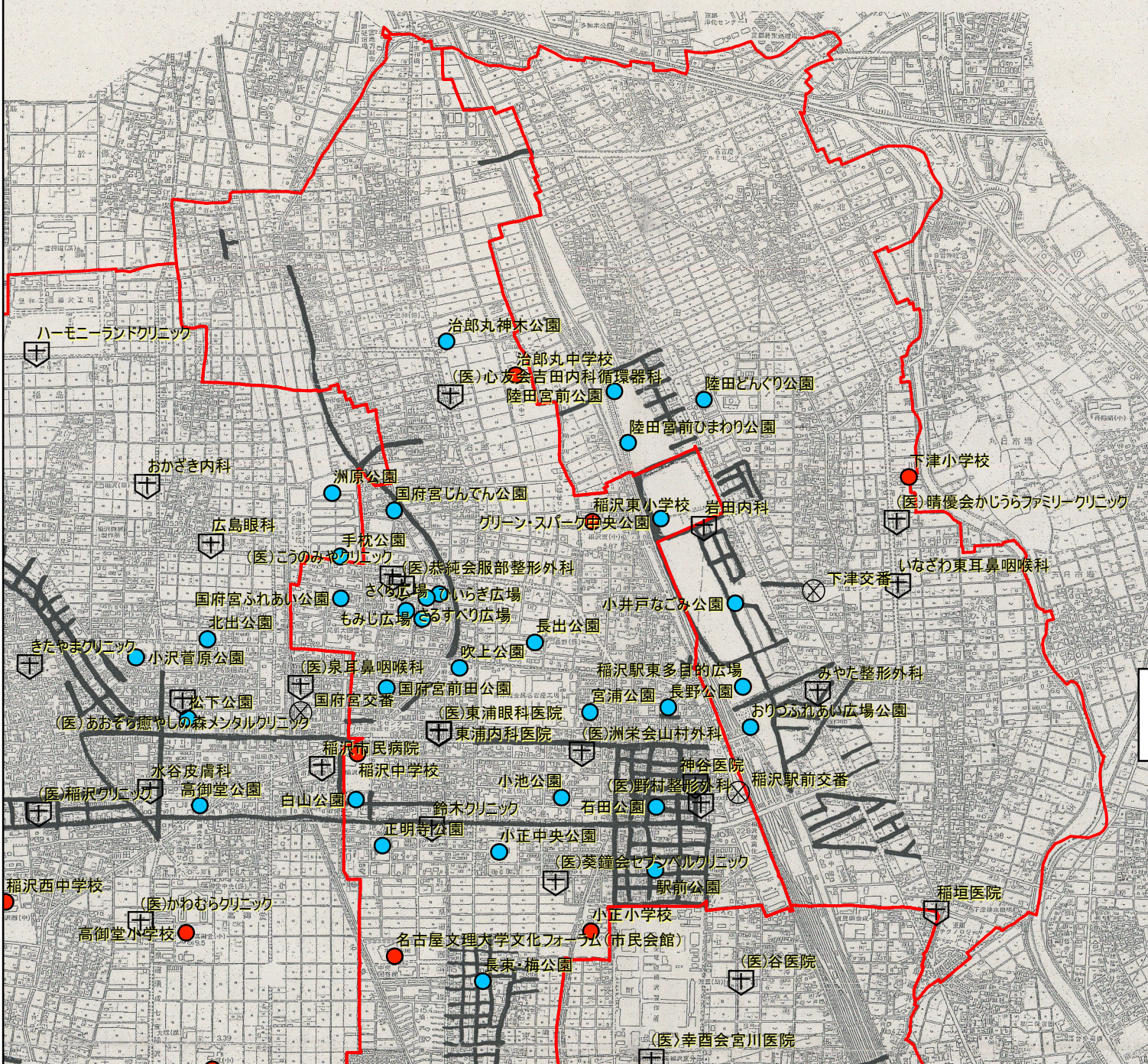
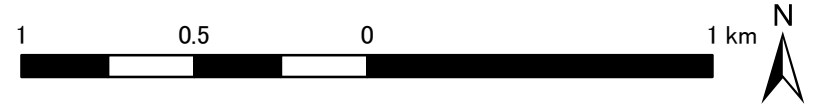


豪雨による冠水分布 (H20.8.29実績)
【下津地区】

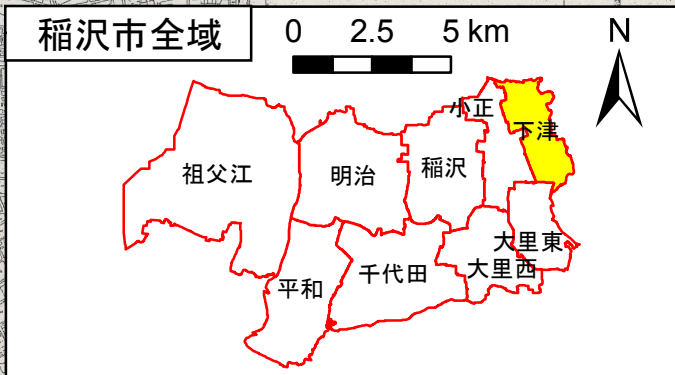
このマップは、下津地区付近の平成20年8月29日に生じた豪雨による冠水分布の実績を表示しています。



記号等

- ⊗ 警察署・交番
- ⊕ 病院・医院
- 一時避難場所
- 避難場所・避難所
- 地区区分

〽 豪雨による冠水場所



七年四月作成 平成十八年九月修正

-81.0
+165.119

-82.0
+165.120

-83.0
+165.119