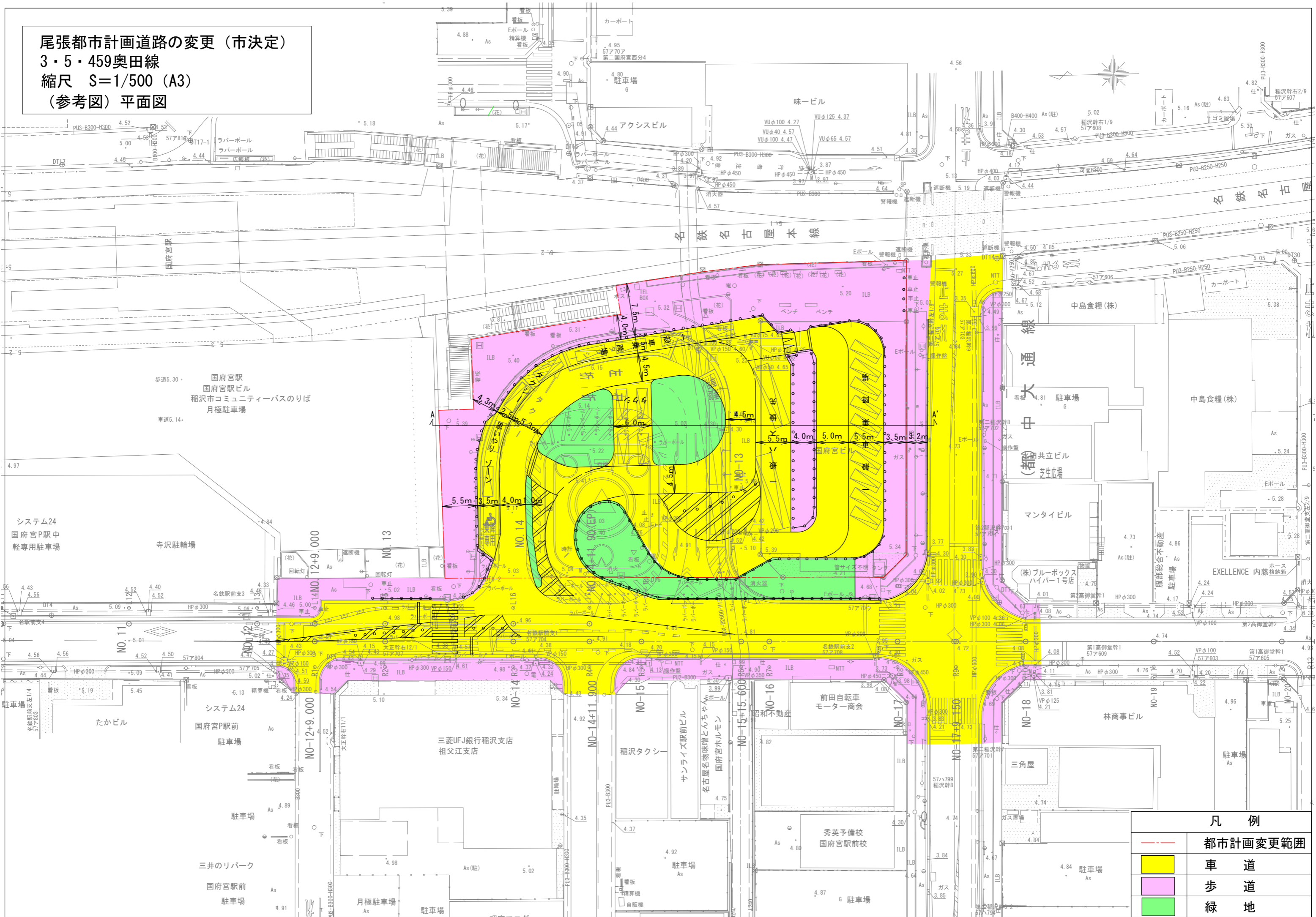


尾張都市計画道路の変更（市決定）

3・5・459奥田線

縮尺 S=1/500 (A3)

(参考図) 平面図



凡 例	
<span style="border-bottom: 1px dashed red; width: 20px; display: inline-block;"></span>	都市計画変更範囲
<span style="background-color: yellow; width: 20px; height: 10px; display: inline-block;"></span>	車 道
<span style="background-color: pink; width: 20px; height: 10px; display: inline-block;"></span>	歩 道
<span style="background-color: lightgreen; width: 20px; height: 10px; display: inline-block;"></span>	緑 地

尾張都市計画道路の変更（市決定）

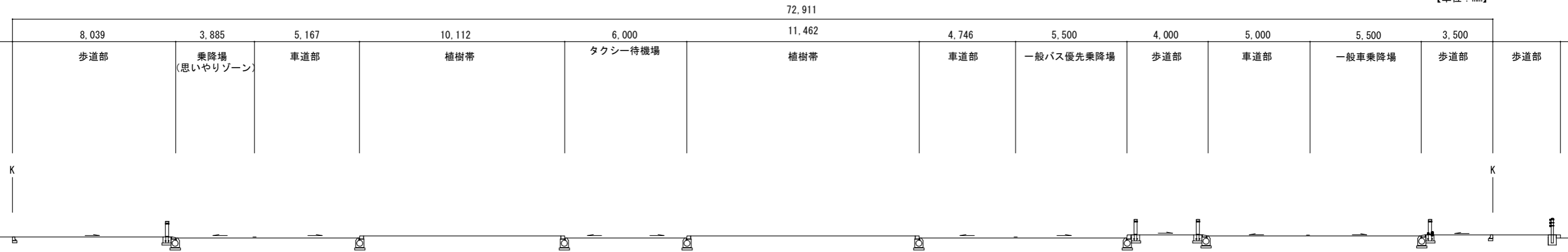
3・5・459奥田線

縮尺 S=1/100 (A3)

(参考図) 標準横断面図

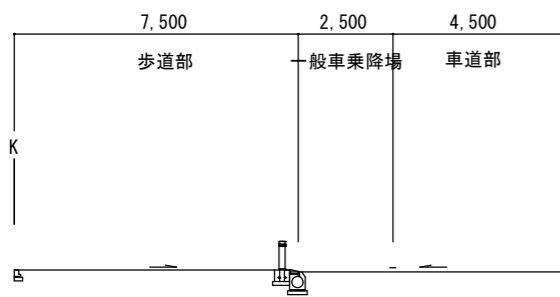
A-A' 断面

【単位：mm】



一般部断面

【単位：mm】



都市計画の策定の経緯

尾張都市計画道路の変更 (稲沢市決定)

事 項	時 期	備 考
説 明 会	令和8年4月19日	出席者 27名
事 前 協 議	令和8年5月8日	
事 前 協 議 回 答	令和8年6月16日	
案 の 縦 覧	令和8年7月 1日から 令和8年7月15日まで	縦覧者 名 意見書提出 (有・無)
市都市計画審議会	令和8年7月予定	
知 事 へ の 協 議	令和8年8月予定	
知 事 回 答	令和8年9月予定	
決 定 告 示	令和8年10月予定	